

- öffentliche Straßenverkehrsfläche
- öffentliche Grünfläche
- öffentlicher Graben
- privater Graben






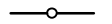
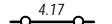
ca. 600m<sup>2</sup> Gesamt-Grundstücksfläche  
 ca. 40m<sup>2</sup> Teilfläche Oberflächenentwässerung bzw. Teilfläche Fahr- und Leitungsrecht

 **DIPL.-ING. GERD MITTELSTÄDT**  
**DIPL.-ING. GERALD SCHRÖDER**  
**DIPL.-ING. DIRK MITTELSTÄDT**  
 Öffentl.best.Verm.-Ing.  
 Vareler Weg 24 - 27383 Scheeßel  
 Tel.: (0 42 63) 9 36-0 Fax: 9 36-300

Teilungsvorschlag 8 vom 18.12.09

Gemeinde: Buchholz i.d.N., Stadt	Gemarkung, Flur: Trelde, 2
GB-Nr.: 08-0094-5	Datum: 06.01.2010
Maßstab: 1:1000	12.06.2008/bk 080094_08-0094-5

Baugebiet "An der Post"

Erläuterungen: (gelb) Begrenzung des Baugrundstücks	 Flurstücks-grenze	 Gebäude (mit Geschöfzähl)	 Gemeindegrenze	 E / D Einzel-/ Doppelhaus	 neue Grenze
	 abgemerkter Grenzpunkt				
	 4.17 Grenzlänge (m)				

20/58

